
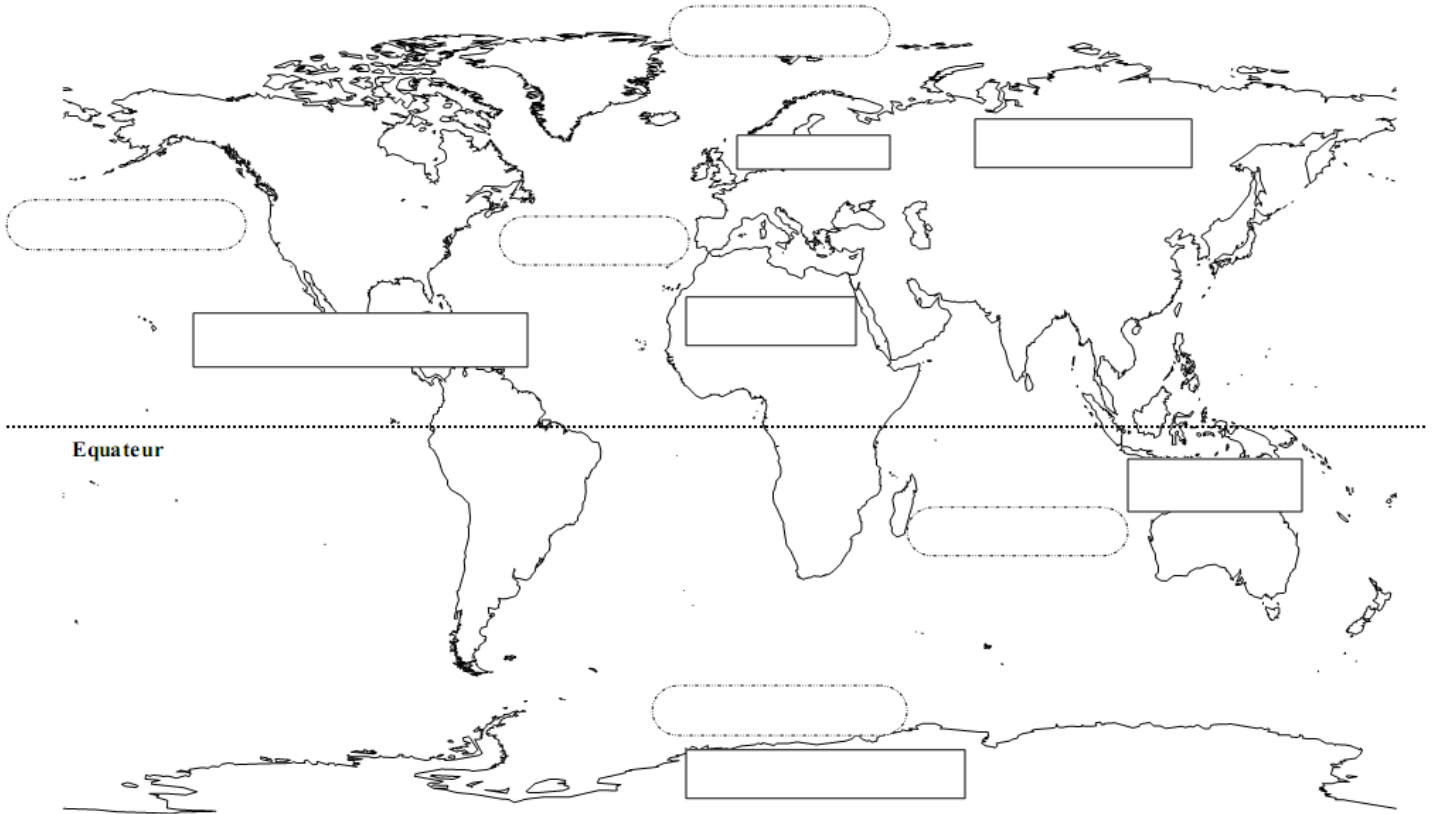


Discipline : Géographie		Niveau : CM2	Titre de la séance : Les continents et les océans du monde	Geo1
Compétence visée : Situer sur un planisphère les continents et les océans. Utiliser à bon escient le vocabulaire spécifique : équateur, méridien, parallèle, hémisphère.		Matériel - Plusieurs globes - Fiche planisphère - Mini planisphère en couleurs pour validation et pour leçon - Texte à trou - Mots mêlés		Durée : 55'
Objectifs	Déroulement			Remarques
Rappel de la notion <i>échange oral, collectif, 15'</i>	Phase 1 : Recueil des représentations «Comment s'appellent une vaste étendue de terre entourée de mers ?» <i>les continents.</i> «Citez ceux que vous connaissez et venez les montrer à vos camarades sur le planisphère de la classe». Notez au tableau les noms des continents donnés par les élèves. «Que trouve-t-on aussi sur ce planisphère ?» <i>des océans, des mers, des pays, des chiffres, des lignes.....</i> Notez au tableau les noms des océans donnés par les élèves.			<i>Laisser les noms des continents et océans, au tableau, qui serviront aux exercices.</i>
Appropriation des notions <i>Lire, écrire, individuel, 20'</i>	Phase 2 : Situer les continents et les océans sur un planisphère Les élèves présentent leur feuille de classeur : Les continents et les océans du monde Geo1 Ils reçoivent leur fiche planisphère . Compléter les consignes au tableau et les faire lire par un élève. Exercice 1 : Colorie chaque océan en bleu clair et écris son nom dans les <input type="text"/>  Exercice 2 : Ecris le nom de chaque continent dans les <input type="text"/> et colorie : <i>l'Amérique - l'Afrique - l'Asie - l'Europe - l'Océanie - l'Antarctique</i>			
Validation des réponses <i>Lire, écrire, Individuel et collectif, 10'</i>	Phase 3 : Mise en commun Les élèves reçoivent le mini planisphère , ils échangent leur feuille avec leur camarade, c'est le camarade qui corrige les éventuelles erreurs. → 5' Correction des questions → 5'			
Synthèse <i>Lire, écrire, individuel, 10'</i>	Phrase 4 : Trace écrite Les élèves collent leur mini planisphère en face de la trace écrite à compléter . Lecture et complément de la leçon. <i>Réinvestissement des notions avec une grille de mots mêlés à donner en devoir.</i>			

Géol : Continents et océans



Océan Pacifique - Océan Atlantique - Océan Arctique - Océan Antarctique - Océan Indien
l'Amérique - l'Afrique - l'Asie - l'Europe - l'Océanie - l'Antarctique

Réponds aux questions sur ta fiche classeur.

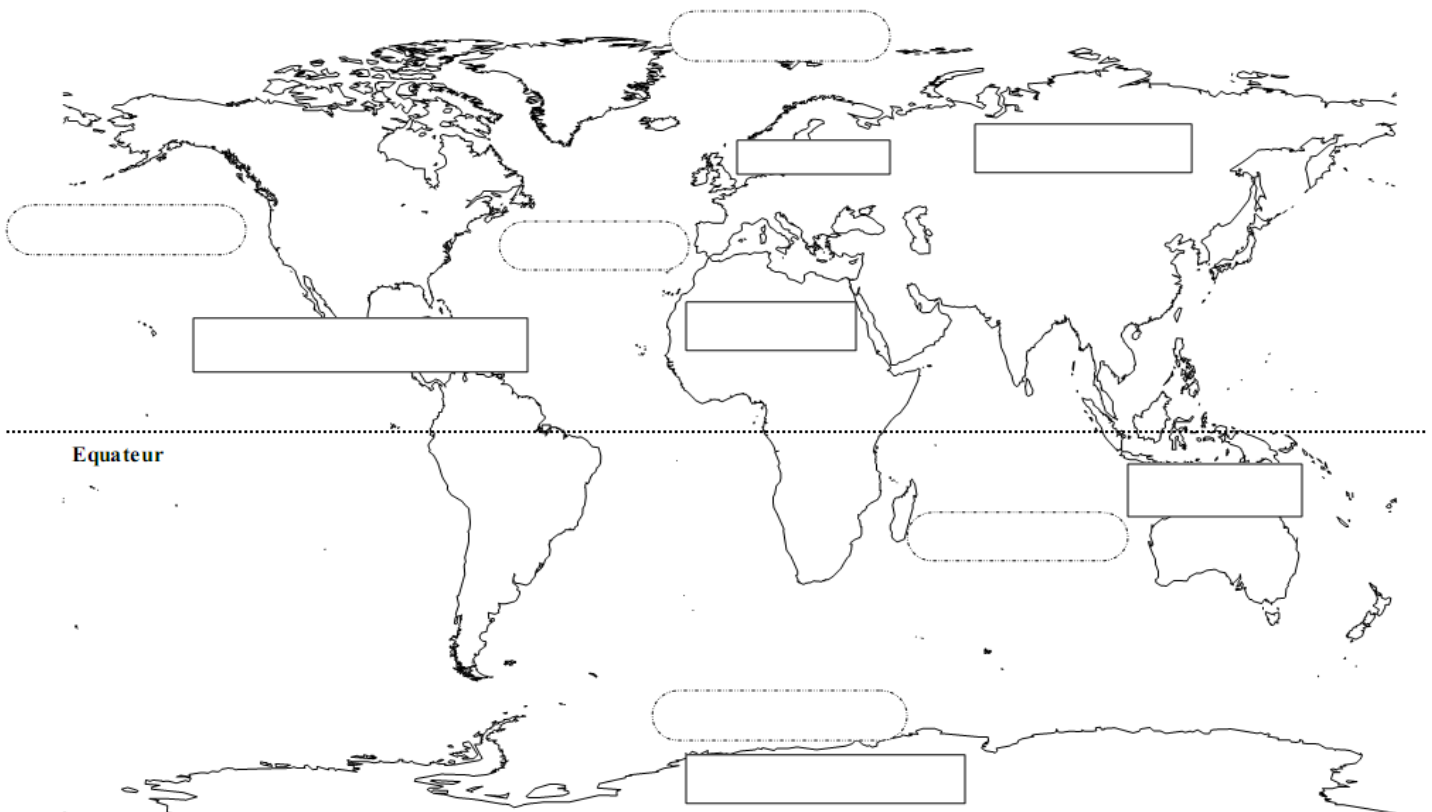
La France se situe-t-elle au sud ou au nord de l'équateur ?

Quels océans entourent l'Afrique ?

Quel continent est formé d'îles dont une principalement ?

Dans quel hémisphère y a-t-il le plus de continents ?

Géol : Continents et océans



Océan Pacifique - Océan Atlantique - Océan Arctique - Océan Antarctique - Océan Indien
l'Amérique - l'Afrique - l'Asie - l'Europe - l'Océanie - l'Antarctique

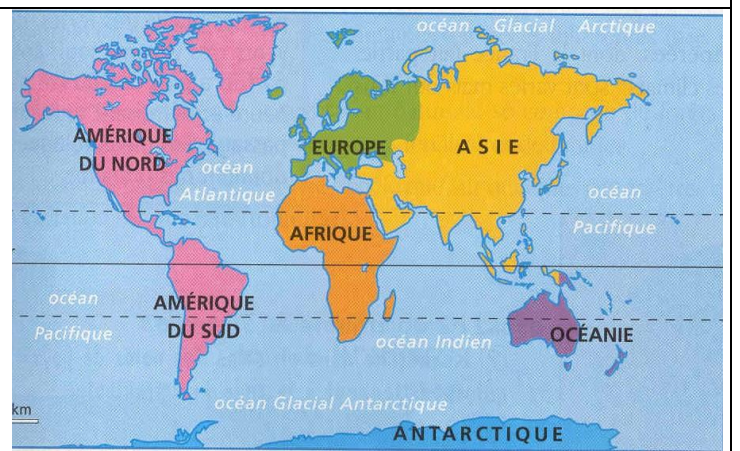
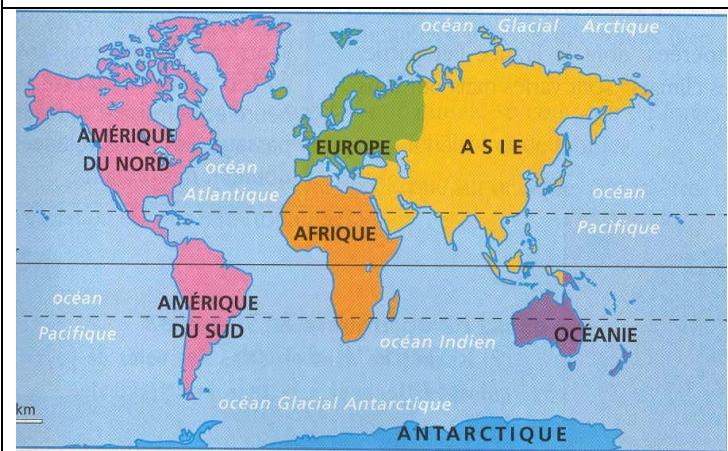
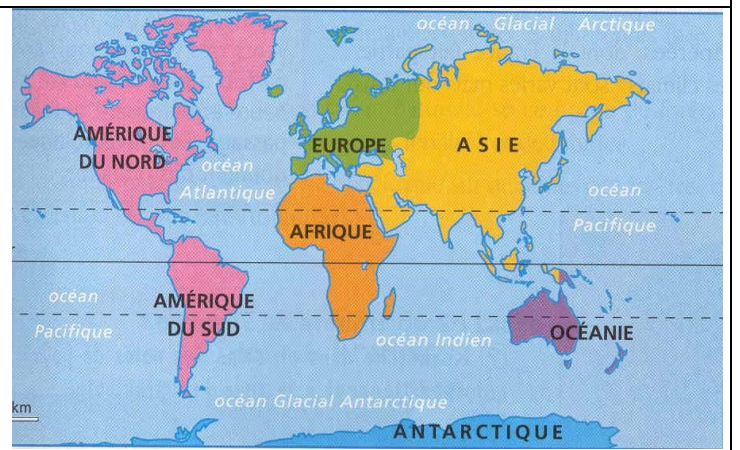
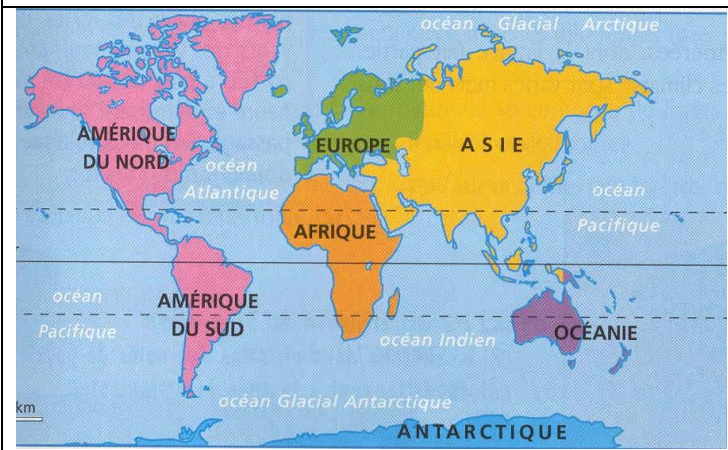
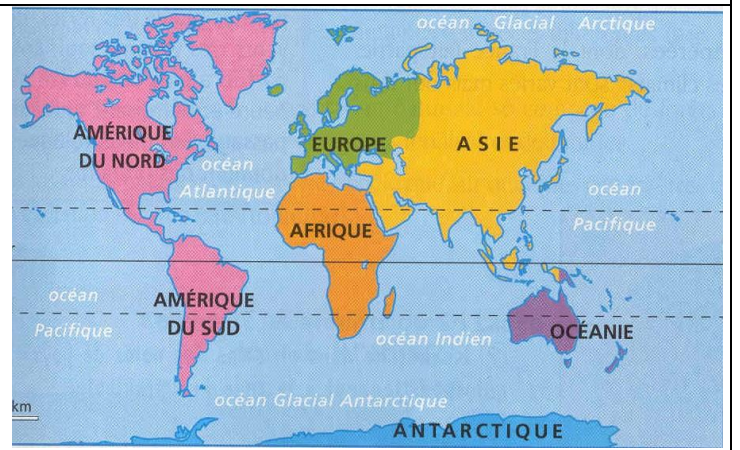
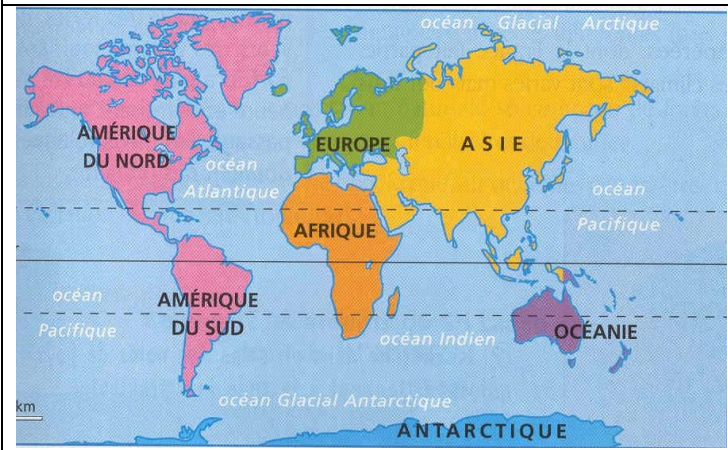
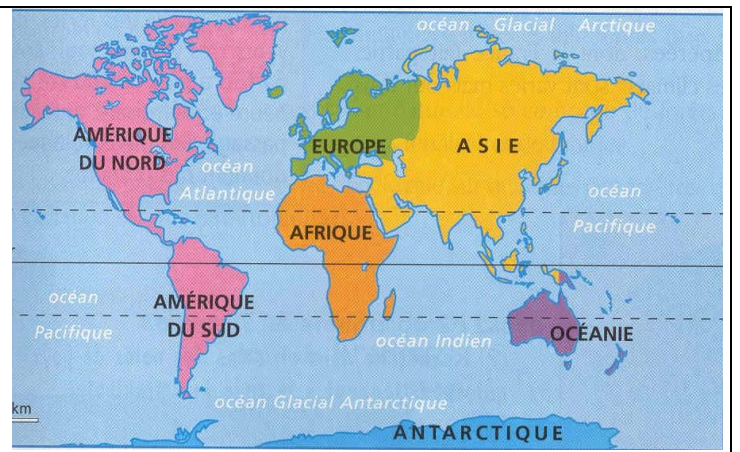
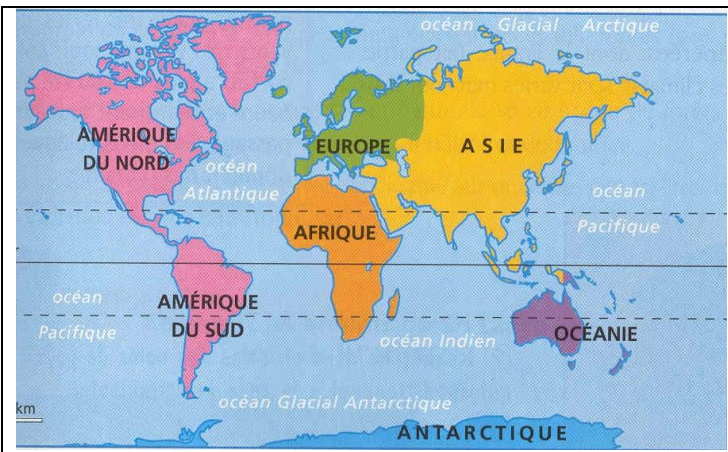
Réponds aux questions sur ta fiche classeur.

La France se situe-t-elle au sud ou au nord de l'équateur ?

Quels océans entourent l'Afrique ?

Quel continent est formé d'îles dont une principalement ?

Dans quel hémisphère y a-t-il le plus de continents ?



LE GLOBE TERRESTRE

Le globe terrestre est constitué de terres émergées : les et d'..... : les **mers et les océans** qui recouvrent près de $\frac{3}{4}$ de la surface totale du

Lorsque l'on met la surface de la Terre à plat, on obtient un

L'..... est une ligne imaginaire qui sépare le globe terrestre en deux : l'hémisphère Nord et l'hémisphère Sud.

La Terre a 6 continents :

.....

LE GLOBE TERRESTRE

Le globe terrestre est constitué de terres émergées : les et d'..... : les **mers et les océans** qui recouvrent près de $\frac{3}{4}$ de la surface totale du

Lorsque l'on met la surface de la Terre à plat, on obtient un

L'..... est une ligne imaginaire qui sépare le globe terrestre en deux : l'hémisphère Nord et l'hémisphère Sud.

La Terre a 6 continents :

.....

LE GLOBE TERRESTRE

Le globe terrestre est constitué de terres émergées : les et d'..... : les **mers et les océans** qui recouvrent près de $\frac{3}{4}$ de la surface totale du

Lorsque l'on met la surface de la Terre à plat, on obtient un

L'..... est une ligne imaginaire qui sépare le globe terrestre en deux : l'hémisphère Nord et l'hémisphère Sud.

La Terre a 6 continents :

.....

Les mots mêlés des continents et océans

Colorie les mots que tu trouves dans la grille.

E	I	S	A	R	T	O	H	A	P	Q	R
U	G	L	O	B	E	C	E	F	L	U	E
Q	E	P	E	G	R	E	M	R	A	E	U
I	Q	A	U	L	R	A	I	I	N	A	Q
T	U	C	Q	O	E	N	S	Q	I	R	I
C	A	I	I	E	S	I	P	U	S	C	T
R	T	F	R	U	T	E	H	E	P	T	N
A	E	I	E	R	R	P	E	R	H	I	A
T	U	Q	M	O	E	O	R	A	E	Q	L
N	R	U	A	P	O	L	E	S	R	U	T
A	I	E	N	E	I	D	N	I	E	E	A

Tu dois trouver 16 mots !

Les mots mêlés des continents et océans

Colorie les mots que tu trouves dans la grille.

E	I	S	A	R	T	O	H	A	P	Q	R
U	G	L	O	B	E	C	E	F	L	U	E
Q	E	P	E	G	R	E	M	R	A	E	U
I	Q	A	U	L	R	A	I	I	N	A	Q
T	U	C	Q	O	E	N	S	Q	I	R	I
C	A	I	I	E	S	I	P	U	S	C	T
R	T	F	R	U	T	E	H	E	P	T	N
A	E	I	E	R	R	P	E	R	H	I	A
T	U	Q	M	O	E	O	R	A	E	Q	L
N	R	U	A	P	O	L	E	S	R	U	T
A	I	E	N	E	I	D	N	I	E	E	A

Tu dois trouver 16 mots !

Les mots mêlés des continents et océans

Colorie les mots que tu trouves dans la grille.

E	I	S	A	R	T	O	H	A	P	Q	R
U	G	L	O	B	E	C	E	F	L	U	E
Q	E	P	E	G	R	E	M	R	A	E	U
I	Q	A	U	L	R	A	I	I	N	A	Q
T	U	C	Q	O	E	N	S	Q	I	R	I
C	A	I	I	E	S	I	P	U	S	C	T
R	T	F	R	U	T	E	H	E	P	T	N
A	E	I	E	R	R	P	E	R	H	I	A
T	U	Q	M	O	E	O	R	A	E	Q	L
N	R	U	A	P	O	L	E	S	R	U	T
A	I	E	N	E	I	D	N	I	E	E	A

Tu dois trouver 16 mots !