

Révisions de géographie

Géo15 à Géo17 : L'agriculture

Géo15 : Importance de l'agriculture française en Europe

Tes camarades vont te poser des questions sur la carte en couleurs de ta leçon, sors-la de ton classeur pour pouvoir répondre à leurs questions.

Q1 :

Q2 :

Q3 :

Géo16 : L'agriculture en France et en Europe

Donne une définition simple de l'agriculture intensive :

.....
Avec les images que tu as reçues, dégage les 4 points les plus importants de l'agriculture intensive :

.....
----------------	----------------	----------------	----------------

Géo17 : Agriculture, pollution et écologie

Pourquoi et comment l'agriculture pollue-t-elle ?

Géo18 à Géo20: Le tourisme

Géo18 : Le tourisme en France et en Europe

Tes camarades vont te poser des questions, réponds à leurs questions.

Q1 :

Q2 :

Q3 :

Géo19 : Le tourisme français

Ecris pour chaque image le type de paysage et le type de tourisme.

.....
----------------	----------------	----------------

Géo20 : Tourisme et pollution

Fais un schéma de la pollution générée par le tourisme.

.....
-------	-------	-------

Révisions de géographie

Géo15 à Géo17 : L'agriculture

Géo15 : Importance de l'agriculture française en Europe

Tes camarades vont te poser des questions sur la carte en couleurs de ta leçon, sors-la de ton classeur pour pouvoir répondre à leurs questions.

Q1 :

Q2 :

Q3 :

Géo16 : L'agriculture en France et en Europe

Donne une définition simple de l'agriculture intensive :

.....
Avec les images que tu as reçues, dégage les 4 points les plus importants de l'agriculture intensive :

.....
----------------	----------------	----------------	----------------

Géo17 : Agriculture, pollution et écologie

Pourquoi et comment l'agriculture pollue-t-elle ?

Géo18 à Géo20: Le tourisme

Géo18 : Le tourisme en France et en Europe

Tes camarades vont te poser des questions, réponds à leurs questions.

Q1 :

Q2 :

Q3 :

Géo19 : Le tourisme français

Ecris pour chaque image le type de paysage et le type de tourisme.

.....
----------------	----------------	----------------

Géo20 : Tourisme et pollution

Fais un schéma de la pollution générée par le tourisme.

.....
-------	-------	-------

Travail de groupe

Géo15 : Importance de l'agriculture française en Europe

Avec *la carte en couleurs* que vous avez reçue, préparez 3 questions à poser à vos camarades. Evidemment, vous devez connaître les réponses pour pouvoir corriger. Collez l'image sur *la grande affiche* et écrivez les réponses à vos questions.

Travail de groupe

Géo15 : Importance de l'agriculture française en Europe

Avec *la carte en couleurs* que vous avez reçue, préparez 3 questions à poser à vos camarades. Evidemment, vous devez connaître les réponses pour pouvoir corriger. Collez l'image sur *la grande affiche* et écrivez les réponses à vos questions.

Travail de groupe

Géo16 : L'agriculture en France et en Europe

Donnez une définition très simple de l'agriculture intensive, écrivez-la sur *la grande affiche*.

Vous demanderez alors à vos camarades de définir l'agriculture intensive, puis vous corrigerez en montrant l'affiche.

Avec les *images* que vous avez reçues, dégagez les 4 points les plus importants de cette agriculture.

Collez les images et écrivez chaque point important dessous chacune.

Vous donnerez à vos camarades les *petites images* et leur demanderez alors quels sont les 4 points les plus importants de l'agriculture intensive.

Dévoilez votre affiche au fur et à mesure.

Travail de groupe

Géo16 : L'agriculture en France et en Europe

Donnez une définition très simple de l'agriculture intensive, écrivez-la sur *la grande affiche*.

Vous demanderez alors à vos camarades de définir l'agriculture intensive, puis vous corrigerez en montrant l'affiche.

Avec les *images* que vous avez reçues, dégagez les 4 points les plus importants de cette agriculture.

Collez les images et écrivez chaque point important dessous chacune.

Vous donnerez à vos camarades les *petites images* et leur demanderez alors quels sont les 4 points les plus importants de l'agriculture intensive.

Dévoilez votre affiche au fur et à mesure.

Travail de groupe

Géo17 : Agriculture, pollution et écologie

Expliquez simplement pourquoi et comment l'agriculture pollue.

Faire un schéma sur la *grande affiche*.

Travail de groupe

Géo17 : Agriculture, pollution et écologie

Expliquez simplement pourquoi et comment l'agriculture pollue.

Faire un schéma sur la *grande affiche*.

Travail de groupe

Géo18 : Le tourisme en France et en Europe

Avec *la carte* que vous avez reçue, préparez 3 questions à poser à vos camarades.

Evidemment, vous devez connaître les réponses pour pouvoir corriger.

Collez l'image, et répondez aux questions à côté sur la *grande affiche*.

Travail de groupe

Géo18 : Le tourisme en France et en Europe

Avec *la carte* que vous avez reçue, préparez 3 questions à poser à vos camarades.

Evidemment, vous devez connaître les réponses pour pouvoir corriger.

Collez l'image, et répondez aux questions à côté sur la *grande affiche*.

Travail de groupe

Géo19 : Le tourisme français

Préparez un affichage avec les *images* que vous avez reçues.

Vous devez vous intéresser à deux points précis.

Travail de groupe

Géo19 : Le tourisme français

Préparez un affichage avec les *images* que vous avez reçues.

Vous devez vous intéresser à deux points précis.

Travail de groupe

Géo20 : Tourisme et pollution

Qui pollue ? Quelles sortes de déchets trouve-t-on ? Quelles solutions à la pollution ?

Sur la *grande affiche*, faire un schéma avec les réponses à ces questions.

Dévoilez votre affiche après que vos camarades aient répondu à chaque question.

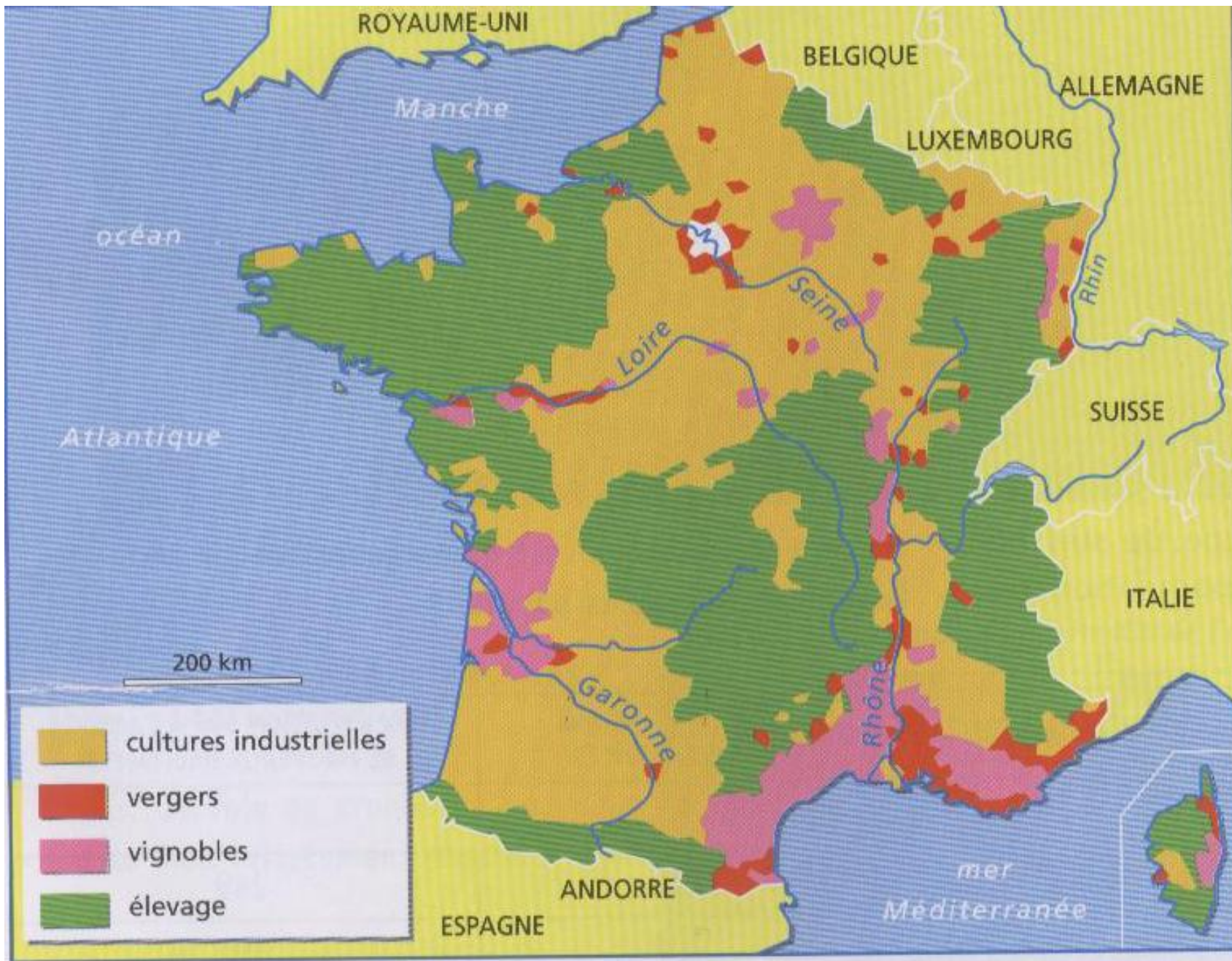
Travail de groupe



Géo20 : Tourisme et pollution

Qui pollue ? Quelles sortes de déchets trouve-t-on ? Quelles solutions à la pollution ?

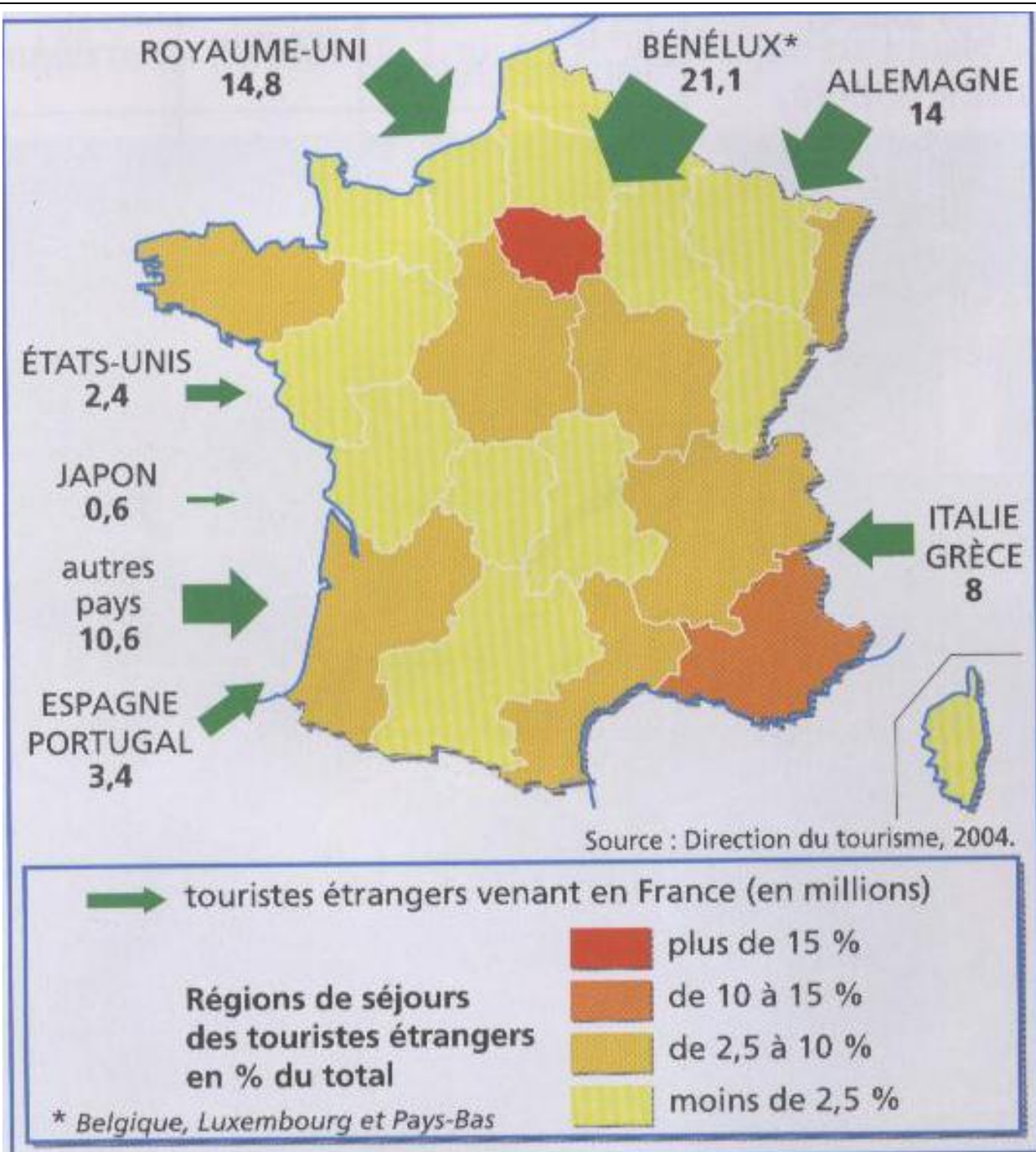
Sur la *grande affiche*, faire un schéma avec les réponses à ces questions.

Dévoilez votre affiche après que vos camarades aient répondu à chaque question.









Doc 1 : Les séjours d'étrangers en France.

